



Prefeitura Municipal de Alto Paraíso - PR

CNPJ 95.640.736/0001-30

CEP 87528-000

Av. Pedro Amaro dos Santos, 900 – Fone/Fax (0xx) 44 3664 1320

e-mail – altoparaiso@pref.pr.gov.br

LEI Nº 369/2015

SÚMULA: Fica Autorizado, o Poder Executivo Municipal a doar área de terra de sua propriedade à Companhia de Habitação do Paraná – COHAPAR e dá outras providências

A Câmara Municipal de Alto Paraíso, Estado do Paraná aprovou, e eu Prefeita Municipal Sanciono a Seguinte Lei:


Artigo 1º - O Poder Executivo Municipal, objetivando promover a construção de moradias destinadas à alienação para famílias com renda mensal estabelecida no âmbito do Programa Minha Casa Minha Vida – PMCMV, do Governo Federal e nos Programas Habitacionais que venham a ser desenvolvidos pelo Governo do Estado do Paraná, fica autorizado a doar à Companhia de Habitação do Paraná – COHAPAR, os imóveis abaixo descritos:

I – Lote de Terras nº 01, da Quadra nº 47-A, do Loteamento Conj. Habitacional Alto Paraíso IV, localizado na cidade de Alto Paraíso-Pr, com área de **234,00M2 (duzentos e trinta e quatro metros quadrados)**, com as seguintes divisas e confrontações: "**Frente:** com a Rua Projetada A, na distância de 12,00 metros, **Lado Direito:** com o lote 02, na distância de 19,50 metros; **Lado Esquerdo:** a Rua 19 de Dezembro, na distância de 19,50 metros; **Fundos:** com o lote nº 36, na distância de 12,00 metros" conforme dados contidos na Certidão de Matrícula nº 10852, do Livro 02 de Registro Geral, Folha nº 01, Ofício de Registro de Imóveis da Cidade de Comarca de Xambrê, Estado do Paraná;

II – Lote de Terras nº 02, da Quadra nº 47-A, do Loteamento Conj. Habitacional Alto Paraíso IV, localizado na cidade de Alto Paraíso-Pr, com área de **190,125M2 (cento e noventa metros quadrados, doze decímetros quadrados e cinqüenta centímetros quadrados)**, com as seguintes divisas e confrontações: "**Frente:** com a Rua Projetada A, na distância de 09,75 metros, **Lado Direito:** com o lote 03, na distância de 19,50 metros; **Lado Esquerdo:** com o lote 01, na distância de 19,50 metros; **Fundos:** com o lote nº 35, na distância de 09,75 metros" conforme dados contidos na Certidão de Matrícula nº 10853, do Livro 02 de Registro Geral, Folha nº 01, Ofício de Registro de Imóveis da Cidade de Comarca de Xambrê, Estado do Paraná;

III – Lote de Terras nº 03, da Quadra nº 47-A, do Loteamento Conj. Habitacional Alto Paraíso IV, localizado na cidade de Alto Paraíso-Pr, com área de **190,125M2 (cento e noventa metros quadrados, doze decímetros quadrados e cinqüenta centímetros quadrados)**, com as seguintes divisas e confrontações: "**Frente:** com a Rua Projetada A, na distância de 09,75 metros, **Lado Direito:** com o lote 04, na distância de 19,50 metros; **Lado Esquerdo:** com o lote 02, na distância de 19,50 metros; **Fundos:** com o lote nº 34, na distância de 09,75 metros" conforme dados contidos na Certidão de Matrícula nº 10854, do Livro 02 de Registro Geral, Folha nº 01, Ofício de Registro de Imóveis da Cidade de Comarca de Xambrê, Estado do Paraná;

IV – Lote de Terras nº 04, da Quadra nº 47-A, do Loteamento Conj. Habitacional Alto Paraíso IV, localizado na cidade de Alto Paraíso-Pr, com área de **190,125M2 (cento e noventa metros quadrados, doze decímetros quadrados e cinqüenta centímetros quadrados)**, com as seguintes divisas e confrontações: "**Frente:** com a Rua Projetada A, na distância de 09,75 metros, **Lado Direito:** com o lote 05, na distância de 19,50 metros; **Lado Esquerdo:** com o lote 03, na distância de 19,50 metros; **Fundos:** com o lote nº 33, na distância de 09,75 metros" conforme dados contidos na Certidão de Matrícula nº 10855, do Livro 02 de Registro Geral, Folha nº 01, Ofício de Registro de Imóveis da Cidade de Comarca de Xambrê, Estado do Paraná;



Prefeitura Municipal de Alto Paraíso - PR

CNPJ 95.640.736/0001-30

CEP 87528-000

Av. Pedro Amaro dos Santos, 900 – Fone/Fax (0xx) 44 3664 1320

e-mail – altoparaíso@pref.pr.gov.br

V – Lote de Terras nº 05, da Quadra nº 47-A, do Loteamento Conj. Habitacional Alto Paraíso IV, localizado na cidade de Alto Paraíso-Pr, com área de **190,125M2 (cento e noventa metros quadrados, doze decímetros quadrados e cinqüenta centímetros quadrados)**, com a seguintes divisas e confrontações: “**Frente:** com a Rua Projetada A, na distância de 09,75 metros, **Lado Direito:** com o lote 06, na distância de 19,50 metros; **Lado Esquerdo:** com o lote 04, na distância de 19,50 metros; **Fundos:** com o lote nº 32, na distância de 09,75 metros” conforme dados contidos na Certidão de Matrícula nº 10856, do Livro 02 de Registro Geral, Folha nº 01, Ofício de Registro de Imóveis da Cidade de Comarca de Xambrê, Estado do Paraná;

VI – Lote de Terras nº 06, da Quadra nº 47-A, do Loteamento Conj. Habitacional Alto Paraíso IV, localizado na cidade de Alto Paraíso-Pr, com área de **190,125M2 (cento e noventa metros quadrados, doze decímetros quadrados e cinqüenta centímetros quadrados)**, com a seguintes divisas e confrontações: “**Frente:** com a Rua Projetada A, na distância de 09,75 metros, **Lado Direito:** com o lote 07, na distância de 19,50 metros; **Lado Esquerdo:** com o lote 05, na distância de 19,50 metros; **Fundos:** com o lote nº 31, na distância de 09,75 metros” conforme dados contidos na Certidão de Matrícula nº 10857, do Livro 02 de Registro Geral, Folha nº 01, Ofício de Registro de Imóveis da Cidade de Comarca de Xambrê, Estado do Paraná;

VII – Lote de Terras nº 07, da Quadra nº 47-A, do Loteamento Conj. Habitacional Alto Paraíso IV, localizado na cidade de Alto Paraíso-Pr, com área de **190,125M2 (cento e noventa metros quadrados, doze decímetros quadrados e cinqüenta centímetros quadrados)**, com a seguintes divisas e confrontações: “**Frente:** com a Rua Projetada A, na distância de 09,75 metros, **Lado Direito:** com o lote 08, na distância de 19,50 metros; **Lado Esquerdo:** com o lote 06, na distância de 19,50 metros; **Fundos:** com o lote nº 30, na distância de 09,75 metros” conforme dados contidos na Certidão de Matrícula nº 10858, do Livro 02 de Registro Geral, Folha nº 01, Ofício de Registro de Imóveis da Cidade de Comarca de Xambrê, Estado do Paraná;

VIII – Lote de Terras nº 08, da Quadra nº 47-A, do Loteamento Conj. Habitacional Alto Paraíso IV, localizado na cidade de Alto Paraíso-Pr, com área de **190,125M2 (cento e noventa metros quadrados, doze decímetros quadrados e cinqüenta centímetros quadrados)**, com a seguintes divisas e confrontações: “**Frente:** com a Rua Projetada A, na distância de 09,75 metros, **Lado Direito:** com o lote 09, na distância de 19,50 metros; **Lado Esquerdo:** com o lote 07, na distância de 19,50 metros; **Fundos:** com o lote nº 29, na distância de 09,75 metros” conforme dados contidos na Certidão de Matrícula nº 10859, do Livro 02 de Registro Geral, Folha nº 01, Ofício de Registro de Imóveis da Cidade de Comarca de Xambrê, Estado do Paraná;

IX – Lote de Terras nº 09, da Quadra nº 47-A, do Loteamento Conj. Habitacional Alto Paraíso IV, localizado na cidade de Alto Paraíso-Pr, com área de **190,125M2 (cento e noventa metros quadrados, doze decímetros quadrados e cinqüenta centímetros quadrados)**, com a seguintes divisas e confrontações: “**Frente:** com a Rua Projetada A, na distância de 09,75 metros, **Lado Direito:** com o lote 10, na distância de 19,50 metros; **Lado Esquerdo:** com o lote 08, na distância de 19,50 metros; **Fundos:** com o lote nº 28, na distância de 09,75 metros” conforme dados contidos na Certidão de Matrícula nº 10860, do Livro 02 de Registro Geral, Folha nº 01, Ofício de Registro de Imóveis da Cidade de Comarca de Xambrê, Estado do Paraná;

X – Lote de Terras nº 10, da Quadra nº 47-A, do Loteamento Conj. Habitacional Alto Paraíso IV, localizado na cidade de Alto Paraíso-Pr, com área de **190,125M2 (cento e noventa metros quadrados, doze decímetros quadrados e cinqüenta centímetros quadrados)**, com a seguintes divisas e confrontações: “**Frente:** com a Rua Projetada A, na distância de 09,75 metros, **Lado Direito:** com o lote 11, na distância de 19,50 metros; **Lado Esquerdo:** com o lote 09, na distância de 19,50 metros; **Fundos:** com o lote nº 27, na distância de 09,75 metros” conforme dados contidos na Certidão de Matrícula nº 10861, do Livro 02 de Registro Geral, Folha nº 01, Ofício de Registro de Imóveis da Cidade de Comarca de Xambrê, Estado do Paraná;



Prefeitura Municipal de Alto Paraíso - PR

CNPJ 95.640.736/0001-30

CEP 87528-000

Av. Pedro Amaro dos Santos, 900 – Fone/Fax (0xx) 44 3664 1320

e-mail – altoparaíso@pref.pr.gov.br

XI – Lote de Terras nº 11, da Quadra nº 47-A, do Loteamento Conj. Habitacional Alto Paraíso IV, localizado na cidade de Alto Paraíso-Pr, com área de **190,125M2 (cento e noventa metros quadrados, doze decímetros quadrados e cinqüenta centímetros quadrados)**, com a seguintes divisas e confrontações: “**Frente:** com a Rua Projetada A, na distância de 09,75 metros, **Lado Direito:** com o lote 12, na distância de 19,50 metros; **Lado Esquerdo:** com o lote 10, na distância de 19,50 metros; **Fundos:** com o lote nº 26, na distância de 09,75 metros” conforme dados contidos na Certidão de Matrícula nº 10862, do Livro 02 de Registro Geral, Folha nº 01, Ofício de Registro de Imóveis da Cidade de Comarca de Xambrê, Estado do Paraná;

XII – Lote de Terras nº 12, da Quadra nº 47-A, do Loteamento Conj. Habitacional Alto Paraíso IV, localizado na cidade de Alto Paraíso-Pr, com área de **190,125M2 (cento e noventa metros quadrados, doze decímetros quadrados e cinqüenta centímetros quadrados)**, com a seguintes divisas e confrontações: “**Frente:** com a Rua Projetada A, na distância de 09,75 metros, **Lado Direito:** com o lote 13, na distância de 19,50 metros; **Lado Esquerdo:** com o lote 11, na distância de 19,50 metros; **Fundos:** com o lote nº 26, na distância de 09,75 metros” conforme dados contidos na Certidão de Matrícula nº 10863, do Livro 02 de Registro Geral, Folha nº 01, Ofício de Registro de Imóveis da Cidade de Comarca de Xambrê, Estado do Paraná;

XIII – Lote de Terras nº 13, da Quadra nº 47-A, do Loteamento Conj. Habitacional Alto Paraíso IV, localizado na cidade de Alto Paraíso-Pr, com área de **190,125M2 (cento e noventa metros quadrados, doze decímetros quadrados e cinqüenta centímetros quadrados)**, com a seguintes divisas e confrontações: “**Frente:** com a Rua Projetada A, na distância de 09,75 metros, **Lado Direito:** com o lote 14, na distância de 19,50 metros; **Lado Esquerdo:** com o lote 12, na distância de 19,50 metros; **Fundos:** com o lote nº 24, na distância de 09,75 metros” conforme dados contidos na Certidão de Matrícula nº 10864, do Livro 02 de Registro Geral, Folha nº 01, Ofício de Registro de Imóveis da Cidade de Comarca de Xambrê, Estado do Paraná;

XIV – Lote de Terras nº 14, da Quadra nº 47-A, do Loteamento Conj. Habitacional Alto Paraíso IV, localizado na cidade de Alto Paraíso-Pr, com área de **190,125M2 (cento e noventa metros quadrados, doze decímetros quadrados e cinqüenta centímetros quadrados)**, com a seguintes divisas e confrontações: “**Frente:** com a Rua Projetada A, na distância de 09,75 metros, **Lado Direito:** com o lote 15, na distância de 19,50 metros; **Lado Esquerdo:** com o lote 13, na distância de 19,50 metros; **Fundos:** com o lote nº 23, na distância de 09,75 metros” conforme dados contidos na Certidão de Matrícula nº 10865, do Livro 02 de Registro Geral, Folha nº 01, Ofício de Registro de Imóveis da Cidade de Comarca de Xambrê, Estado do Paraná;

XV – Lote de Terras nº 15, da Quadra nº 47-A, do Loteamento Conj. Habitacional Alto Paraíso IV, localizado na cidade de Alto Paraíso-Pr, com área de **190,125M2 (cento e noventa metros quadrados, doze decímetros quadrados e cinqüenta centímetros quadrados)**, com a seguintes divisas e confrontações: “**Frente:** com a Rua Projetada A, na distância de 09,75 metros, **Lado Direito:** com o lote 16, na distância de 19,50 metros; **Lado Esquerdo:** com o lote 14, na distância de 19,50 metros; **Fundos:** com o lote nº 22, na distância de 09,75 metros” conforme dados contidos na Certidão de Matrícula nº 10866, do Livro 02 de Registro Geral, Folha nº 01, Ofício de Registro de Imóveis da Cidade de Comarca de Xambrê, Estado do Paraná;

XVI – Lote de Terras nº 16, da Quadra nº 47-A, do Loteamento Conj. Habitacional Alto Paraíso IV, localizado na cidade de Alto Paraíso-Pr, com área de **190,125M2 (cento e noventa metros quadrados, doze decímetros quadrados e cinqüenta centímetros quadrados)**, com a seguintes divisas e confrontações: “**Frente:** com a Rua Projetada A, na distância de 09,75 metros, **Lado Direito:** com o lote 17, na distância de 19,50 metros; **Lado Esquerdo:** com o lote 15, na distância de 19,50 metros; **Fundos:** com o lote nº 21, na distância de 09,75 metros” conforme dados contidos na Certidão de Matrícula nº 10867, do Livro 02 de Registro Geral, Folha nº 01, Ofício de Registro de Imóveis da Cidade de Comarca de Xambrê, Estado do Paraná;



Prefeitura Municipal de Alto Paraíso - PR

CNPJ 95.640.736/0001-30

CEP 87528-000

Av. Pedro Amaro dos Santos, 900 – Fone/Fax (0xx) 44 3664 1320

e-mail – altoparaiso@pref.pr.gov.br

XVII – Lote de Terras nº 17, da Quadra nº 47-A, do Loteamento Conj. Habitacional Alto Paraíso IV, localizado na cidade de Alto Paraíso-Pr, com área de **190,125M2 (cento e noventa metros quadrados, doze decímetros quadrados e cinqüenta centímetros quadrados)**, com as seguintes divisas e confrontações: “**Frente:** com a Rua Projetada A, na distância de 09,75 metros, **Lado Direito:** com o lote 18, na distância de 19,50 metros; **Lado Esquerdo:** com o lote 16, na distância de 19,50 metros; **Fundos:** com o lote nº 20, na distância de 09,75 metros” conforme dados contidos na Certidão de Matrícula nº 10868, do Livro 02 de Registro Geral, Folha nº 01, Ofício de Registro de Imóveis da Cidade de Comarca de Xambrê, Estado do Paraná;


XVIII – Lote de Terras nº 18, da Quadra nº 47-A, do Loteamento Conj. Habitacional Alto Paraíso IV, localizado na cidade de Alto Paraíso-Pr, com área de **234,00M2 (duzentos e trinta e quatro metros quadrados)**, com as seguintes divisas e confrontações: “**Frente:** com a Rua Projetada A, na distância de 12,00 metros, **Lado Direito:** com a Rua Paranaguá, na distância de 19,50 metros; **Lado Esquerdo:** com o lote nº 17, na distância de 19,50 metros; **Fundos:** com o lote nº 19, na distância de 12,00 metros” conforme dados contidos na Certidão de Matrícula nº 10869, do Livro 02 de Registro Geral, Folha nº 01, Ofício de Registro de Imóveis da Cidade de Comarca de Xambrê, Estado do Paraná;

XIX – Lote de Terras nº 19, da Quadra nº 47-A, do Loteamento Conj. Habitacional Alto Paraíso IV, localizado na cidade de Alto Paraíso-Pr, com área de **234,00M2 (duzentos e trinta e quatro metros quadrados)**, com as seguintes divisas e confrontações: “**Frente:** com a Rua Rita Helena Garcia Melo, na distância de 12,00 metros, **Lado Direito:** com o lote 20, na distância de 19,50 metros; **Lado Esquerdo:** com a Rua Paranaguá, na distância de 19,50 metros; **Fundos:** com o lote nº 18, na distância de 12,00 metros” conforme dados contidos na Certidão de Matrícula nº 10870, do Livro 02 de Registro Geral, Folha nº 01, Ofício de Registro de Imóveis da Cidade de Comarca de Xambrê, Estado do Paraná;

XX – Lote de Terras nº 20, da Quadra nº 47-A, do Loteamento Conj. Habitacional Alto Paraíso IV, localizado na cidade de Alto Paraíso-Pr, com área de **190,125M2 (cento e noventa metros quadrados, doze decímetros quadrados e cinqüenta centímetros quadrados)**, com as seguintes divisas e confrontações: “**Frente:** com a Rua Rita Helena Garcia Melo, na distância de 09,75 metros, **Lado Direito:** com o lote 21, na distância de 19,50 metros; **Lado Esquerdo:** com o lote nº 19, na distância de 19,50 metros; **Fundos:** com o lote nº 17, na distância de 09,75 metros” conforme dados contidos na Certidão de Matrícula nº 10871, do Livro 02 de Registro Geral, Folha nº 01, Ofício de Registro de Imóveis da Cidade de Comarca de Xambrê, Estado do Paraná;

XXI – Lote de Terras nº 21, da Quadra nº 47-A, do Loteamento Conj. Habitacional Alto Paraíso IV, localizado na cidade de Alto Paraíso-Pr, com área de **190,125M2 (cento e noventa metros quadrados, doze decímetros quadrados e cinqüenta centímetros quadrados)**, com as seguintes divisas e confrontações: “**Frente:** com a Rua Rita Helena Garcia Melo, na distância de 09,75 metros, **Lado Direito:** com o lote 22, na distância de 19,50 metros; **Lado Esquerdo:** com o lote nº 20, na distância de 19,50 metros; **Fundos:** com o lote nº 16, na distância de 09,75 metros” conforme dados contidos na Certidão de Matrícula nº 10872, do Livro 02 de Registro Geral, Folha nº 01, Ofício de Registro de Imóveis da Cidade de Comarca de Xambrê, Estado do Paraná;

XXII – Lote de Terras nº 22, da Quadra nº 47-A, do Loteamento Conj. Habitacional Alto Paraíso IV, localizado na cidade de Alto Paraíso-Pr, com área de **190,125M2 (cento e noventa metros quadrados, doze decímetros quadrados e cinqüenta centímetros quadrados)**, com as seguintes divisas e confrontações: “**Frente:** com a Rua Rita Helena Garcia Melo, na distância de 09,75 metros, **Lado Direito:** com o lote 23, na distância de 19,50 metros; **Lado Esquerdo:** com o lote nº 21, na distância de 19,50 metros; **Fundos:** com o lote nº 15, na distância de 09,75 metros” conforme dados contidos na Certidão de Matrícula nº 10873, do Livro 02 de Registro Geral, Folha nº 01, Ofício de Registro de Imóveis da Cidade de Comarca de Xambrê, Estado do Paraná;



Prefeitura Municipal de Alto Paraíso - PR

CNPJ 95.640.736/0001-30

CEP 87528-000

Av. Pedro Amaro dos Santos, 900 – Fone/Fax (0xx) 44 3664 1320

e-mail – altoparaiso@pref.pr.gov.br

XXIII – Lote de Terras nº 23, da Quadra nº 47-A, do Loteamento Conj. Habitacional Alto Paraíso IV, localizado na cidade de Alto Paraíso-Pr, com área de **190,125M2 (cento e noventa metros quadrados, doze decímetros quadrados e cinqüenta centímetros quadrados)**, com as seguintes divisas e confrontações: "**Frente:** com a Rua Rita Helena Garcia Melo, na distância de 09,75 metros, **Lado Direito:** com o lote 24, na distância de 19,50 metros; **Lado Esquerdo:** com o lote nº 22, na distância de 19,50 metros; **Fundos:** com o lote nº 14, na distância de 09,75 metros" conforme dados contidos na Certidão de Matrícula nº 10874, do Livro 02 de Registro Geral, Folha nº 01, Ofício de Registro de Imóveis da Cidade de Comarca de Xambrê, Estado do Paraná;

XXIV – Lote de Terras nº 24, da Quadra nº 47-A, do Loteamento Conj. Habitacional Alto Paraíso IV, localizado na cidade de Alto Paraíso-Pr, com área de **190,125M2 (cento e noventa metros quadrados, doze decímetros quadrados e cinqüenta centímetros quadrados)**, com as seguintes divisas e confrontações: "**Frente:** com a Rua Rita Helena Garcia Melo, na distância de 09,75 metros, **Lado Direito:** com o lote 25, na distância de 19,50 metros; **Lado Esquerdo:** com o lote nº 23, na distância de 19,50 metros; **Fundos:** com o lote nº 13, na distância de 09,75 metros" conforme dados contidos na Certidão de Matrícula nº 10875, do Livro 02 de Registro Geral, Folha nº 01, Ofício de Registro de Imóveis da Cidade de Comarca de Xambrê, Estado do Paraná;

XXV – Lote de Terras nº 25, da Quadra nº 47-A, do Loteamento Conj. Habitacional Alto Paraíso IV, localizado na cidade de Alto Paraíso-Pr, com área de **190,125M2 (cento e noventa metros quadrados, doze decímetros quadrados e cinqüenta centímetros quadrados)**, com as seguintes divisas e confrontações: "**Frente:** com a Rua Rita Helena Garcia Melo, na distância de 09,75 metros, **Lado Direito:** com o lote 26, na distância de 19,50 metros; **Lado Esquerdo:** com o lote nº 24, na distância de 19,50 metros; **Fundos:** com o lote nº 12, na distância de 09,75 metros" conforme dados contidos na Certidão de Matrícula nº 10876, do Livro 02 de Registro Geral, Folha nº 01, Ofício de Registro de Imóveis da Cidade de Comarca de Xambrê, Estado do Paraná;

XXVI – Lote de Terras nº 26, da Quadra nº 47-A, do Loteamento Conj. Habitacional Alto Paraíso IV, localizado na cidade de Alto Paraíso-Pr, com área de **190,125M2 (cento e noventa metros quadrados, doze decímetros quadrados e cinqüenta centímetros quadrados)**, com as seguintes divisas e confrontações: "**Frente:** com a Rua Rita Helena Garcia Melo, na distância de 09,75 metros, **Lado Direito:** com o lote 27, na distância de 19,50 metros; **Lado Esquerdo:** com o lote nº 25, na distância de 19,50 metros; **Fundos:** com o lote nº 11, na distância de 09,75 metros" conforme dados contidos na Certidão de Matrícula nº 10877, do Livro 02 de Registro Geral, Folha nº 01, Ofício de Registro de Imóveis da Cidade de Comarca de Xambrê, Estado do Paraná;

XXVII – Lote de Terras nº 27, da Quadra nº 47-A, do Loteamento Conj. Habitacional Alto Paraíso IV, localizado na cidade de Alto Paraíso-Pr, com área de **190,125M2 (cento e noventa metros quadrados, doze decímetros quadrados e cinqüenta centímetros quadrados)**, com as seguintes divisas e confrontações: "**Frente:** com a Rua Rita Helena Garcia Melo, na distância de 09,75 metros, **Lado Direito:** com o lote 28, na distância de 19,50 metros; **Lado Esquerdo:** com o lote nº 26, na distância de 19,50 metros; **Fundos:** com o lote nº 10, na distância de 09,75 metros" conforme dados contidos na Certidão de Matrícula nº 10878, do Livro 02 de Registro Geral, Folha nº 01, Ofício de Registro de Imóveis da Cidade de Comarca de Xambrê, Estado do Paraná;

XXVIII – Lote de Terras nº 28, da Quadra nº 47-A, do Loteamento Conj. Habitacional Alto Paraíso IV, localizado na cidade de Alto Paraíso-Pr, com área de **190,125M2 (cento e noventa metros quadrados, doze decímetros quadrados e cinqüenta centímetros quadrados)**, com as seguintes divisas e confrontações: "**Frente:** com a Rua Rita Helena Garcia Melo, na distância de 09,75 metros, **Lado Direito:** com o lote 29, na distância de 19,50 metros; **Lado Esquerdo:** com o lote nº 27, na distância de 19,50 metros; **Fundos:** com o lote nº 09, na distância de 09,75 metros" conforme dados contidos na Certidão de Matrícula nº 10879, do Livro 02 de Registro Geral, Folha nº 01, Ofício de Registro de Imóveis da Cidade de Comarca de Xambrê, Estado do Paraná;

P



Prefeitura Municipal de Alto Paraíso - PR

CNPJ 95.640.736/0001-30

CEP 87528-000

Av. Pedro Amaro dos Santos, 900 – Fone/Fax (0xx) 44 3664 1320

e-mail – altoparaíso@pref.pr.gov.br

XXIX – Lote de Terras nº 29, da Quadra nº 47-A, do Loteamento Conj. Habitacional Alto Paraíso IV, localizado na cidade de Alto Paraíso-Pr, com área de **190,125M2 (cento e noventa metros quadrados, doze decímetros quadrados e cinqüenta centímetros quadrados)**, com as seguintes divisas e confrontações: “**Frente:** com a Rua Rita Helena Garcia Melo, na distância de 09,75 metros, **Lado Direito:** com o lote 30, na distância de 19,50 metros; **Lado Esquerdo:** com o lote nº 28, na distância de 19,50 metros; **Fundos:** com o lote nº 08, na distância de 09,75 metros” conforme dados contidos na Certidão de Matrícula nº 10880, do Livro 02 de Registro Geral, Folha nº 01, Ofício de Registro de Imóveis da Cidade de Comarca de Xambrê, Estado do Paraná;

XXX – Lote de Terras nº 30, da Quadra nº 47-A, do Loteamento Conj. Habitacional Alto Paraíso IV, localizado na cidade de Alto Paraíso-Pr, com área de **190,125M2 (cento e noventa metros quadrados, doze decímetros quadrados e cinqüenta centímetros quadrados)**, com as seguintes divisas e confrontações: “**Frente:** com a Rua Rita Helena Garcia Melo, na distância de 09,75 metros, **Lado Direito:** com o lote 31, na distância de 19,50 metros; **Lado Esquerdo:** com o lote nº 29, na distância de 19,50 metros; **Fundos:** com o lote nº 07, na distância de 09,75 metros” conforme dados contidos na Certidão de Matrícula nº 10881, do Livro 02 de Registro Geral, Folha nº 01, Ofício de Registro de Imóveis da Cidade de Comarca de Xambrê, Estado do Paraná;

XXXI – Lote de Terras nº 31, da Quadra nº 47-A, do Loteamento Conj. Habitacional Alto Paraíso IV, localizado na cidade de Alto Paraíso-Pr, com área de **190,125M2 (cento e noventa metros quadrados, doze decímetros quadrados e cinqüenta centímetros quadrados)**, com as seguintes divisas e confrontações: “**Frente:** com a Rua Rita Helena Garcia Melo, na distância de 09,75 metros, **Lado Direito:** com o lote 32, na distância de 19,50 metros; **Lado Esquerdo:** com o lote nº 30, na distância de 19,50 metros; **Fundos:** com o lote nº 06, na distância de 09,75 metros” conforme dados contidos na Certidão de Matrícula nº 10882, do Livro 02 de Registro Geral, Folha nº 01, Ofício de Registro de Imóveis da Cidade de Comarca de Xambrê, Estado do Paraná;

XXXII – Lote de Terras nº 32, da Quadra nº 47-A, do Loteamento Conj. Habitacional Alto Paraíso IV, localizado na cidade de Alto Paraíso-Pr, com área de **190,125M2 (cento e noventa metros quadrados, doze decímetros quadrados e cinqüenta centímetros quadrados)**, com as seguintes divisas e confrontações: “**Frente:** com a Rua Rita Helena Garcia Melo, na distância de 09,75 metros, **Lado Direito:** com o lote 33, na distância de 19,50 metros; **Lado Esquerdo:** com o lote nº 31, na distância de 19,50 metros; **Fundos:** com o lote nº 05, na distância de 09,75 metros” conforme dados contidos na Certidão de Matrícula nº 10883, do Livro 02 de Registro Geral, Folha nº 01, Ofício de Registro de Imóveis da Cidade de Comarca de Xambrê, Estado do Paraná;

XXXIII – Lote de Terras nº 33, da Quadra nº 47-A, do Loteamento Conj. Habitacional Alto Paraíso IV, localizado na cidade de Alto Paraíso-Pr, com área de **190,125M2 (cento e noventa metros quadrados, doze decímetros quadrados e cinqüenta centímetros quadrados)**, com as seguintes divisas e confrontações: “**Frente:** com a Rua Rita Helena Garcia Melo, na distância de 09,75 metros, **Lado Direito:** com o lote 34, na distância de 19,50 metros; **Lado Esquerdo:** com o lote nº 32, na distância de 19,50 metros; **Fundos:** com o lote nº 04, na distância de 09,75 metros” conforme dados contidos na Certidão de Matrícula nº 10884, do Livro 02 de Registro Geral, Folha nº 01, Ofício de Registro de Imóveis da Cidade de Comarca de Xambrê, Estado do Paraná;

XXXIV – Lote de Terras nº 34, da Quadra nº 47-A, do Loteamento Conj. Habitacional Alto Paraíso IV, localizado na cidade de Alto Paraíso-Pr, com área de **190,125M2 (cento e noventa metros quadrados, doze decímetros quadrados e cinqüenta centímetros quadrados)**, com as seguintes divisas e confrontações: “**Frente:** com a Rua Rita Helena Garcia Melo, na distância de 09,75 metros, **Lado Direito:** com o lote 35, na distância de 19,50 metros; **Lado Esquerdo:** com o lote nº 33, na distância de 19,50 metros; **Fundos:** com o lote nº 03, na distância de 09,75 metros” conforme dados contidos na Certidão de Matrícula nº 10885, do Livro 02 de Registro Geral, Folha nº 01, Ofício de Registro de Imóveis da Cidade de Comarca de Xambrê, Estado do Paraná;



Prefeitura Municipal de Alto Paraíso - PR

CNPJ 95.640.736/0001-30

CEP 87528-000

Av. Pedro Amaro dos Santos, 900 – Fone/Fax (0xx) 44 3664 1320

e-mail – altoparaíso@pref.pr.gov.br

XXXV – Lote de Terras nº 35, da Quadra nº 47-A, do Loteamento Conj. Habitacional Alto Paraíso IV, localizado na cidade de Alto Paraíso-Pr, com área de **190,125M2 (cento e noventa metros quadrados, doze decímetros quadrados e cinqüenta centímetros quadrados)**, com a seguintes divisas e confrontações: “**Frente:** com a Rua Rita Helena Garcia Melo, na distância de 09,75 metros, **Lado Direito:** com o lote 36, na distância de 19,50 metros; **Lado Esquerdo:** com o lote nº 34, na distância de 19,50 metros; **Fundos:** com o lote nº 02, na distância de 09,75 metros” conforme dados contidos na Certidão de Matrícula nº 10886, do Livro 02 de Registro Geral, Folha nº 01, Ofício de Registro de Imóveis da Cidade de Comarca de Xambrê, Estado do Paraná;


XXXVI – Lote de Terras nº 36, da Quadra nº 47-A, do Loteamento Conj. Habitacional Alto Paraíso IV, localizado na cidade de Alto Paraíso-Pr, com área de **234,00M2 (duzentos e trinta e quatro metros quadrados)**, com a seguintes divisas e confrontações: “**Frente:** com a Rua Projetada A, na distância de 12,00 metros, **Lado Direito:** com a Rua 19 de Novembro, na distância de 19,50 metros; **Lado Esquerdo:** com o Lote nº 35, na distância de 19,50 metros; **Fundos:** com o lote nº 01, na distância de 12,00 metros” conforme dados contidos na Certidão de Matrícula nº 10887, do Livro 02 de Registro Geral, Folha nº 01, Ofício de Registro de Imóveis da Cidade de Comarca de Xambrê, Estado do Paraná;

XXXVII – Lote de Terras nº 01, da Quadra nº 47-B, do Loteamento Conj. Habitacional Alto Paraíso IV, localizado na cidade de Alto Paraíso-Pr, com área de **234,00M2 (duzentos e trinta e quatro metros quadrados)**, com a seguintes divisas e confrontações: “**Frente:** com a Rua Maringá, na distância de 12,00 metros, **Lado Direito:** com o lote 02, na distância de 19,50 metros; **Lado Esquerdo:** a Rua 19 de Dezembro, na distância de 19,50 metros; **Fundos:** com o lote nº 36, na distância de 12,00 metros” conforme dados contidos na Certidão de Matrícula nº 10888, do Livro 02 de Registro Geral, Folha nº 01, Ofício de Registro de Imóveis da Cidade de Comarca de Xambrê, Estado do Paraná;

XXXVIII – Lote de Terras nº 02, da Quadra nº 47-B, do Loteamento Conj. Habitacional Alto Paraíso IV, localizado na cidade de Alto Paraíso-Pr, com área de **190,125M2 (cento e noventa metros quadrados, doze decímetros quadrados e cinqüenta centímetros quadrados)**, com a seguintes divisas e confrontações: “**Frente:** com a Rua Maringá, na distância de 09,75 metros, **Lado Direito:** com o lote 03 na distância de 19,50 metros; **Lado Esquerdo:** com o Lote nº 01, na distância de 19,50 metros; **Fundos:** com o lote nº 35, na distância de 09,75 metros” conforme dados contidos na Certidão de Matrícula nº 10889, do Livro 02 de Registro Geral, Folha nº 01, Ofício de Registro de Imóveis da Cidade de Comarca de Xambrê, Estado do Paraná;

XXXIX – Lote de Terras nº 03, da Quadra nº 47-B, do Loteamento Conj. Habitacional Alto Paraíso IV, localizado na cidade de Alto Paraíso-Pr, com área de **190,125M2 (cento e noventa metros quadrados, doze decímetros quadrados e cinqüenta centímetros quadrados)**, com a seguintes divisas e confrontações: “**Frente:** com a Rua Maringá, na distância de 09,75 metros, **Lado Direito:** com o lote 04 na distância de 19,50 metros; **Lado Esquerdo:** com o Lote nº 02, na distância de 19,50 metros; **Fundos:** com o lote nº 34, na distância de 09,75 metros” conforme dados contidos na Certidão de Matrícula nº 10890, do Livro 02 de Registro Geral, Folha nº 01, Ofício de Registro de Imóveis da Cidade de Comarca de Xambrê, Estado do Paraná;

XL – Lote de Terras nº 04, da Quadra nº 47-B, do Loteamento Conj. Habitacional Alto Paraíso IV, localizado na cidade de Alto Paraíso-Pr, com área de **190,125M2 (cento e noventa metros quadrados, doze decímetros quadrados e cinqüenta centímetros quadrados)**, com a seguintes divisas e confrontações: “**Frente:** com a Rua Maringá, na distância de 09,75 metros, **Lado Direito:** com o lote 05 na distância de 19,50 metros; **Lado Esquerdo:** com o Lote nº 03, na distância de 19,50 metros; **Fundos:** com o lote nº 33, na distância de 09,75 metros” conforme dados contidos na Certidão de Matrícula nº 10891, do Livro 02 de Registro Geral, Folha nº 01, Ofício de Registro de Imóveis da Cidade de Comarca de Xambrê, Estado do Paraná;



Prefeitura Municipal de Alto Paraíso - PR

CNPJ 95.640.736/0001-30

CEP 87528-000

Av. Pedro Amaro dos Santos, 900 – Fone/Fax (0xx) 44 3664 1320

e-mail – altoparaíso@pref.pr.gov.br

XLI – Lote de Terras nº 05, da Quadra nº 47-B, do Loteamento Conj. Habitacional Alto Paraíso IV, localizado na cidade de Alto Paraíso-Pr, com área de **190,125M2 (cento e noventa metros quadrados, doze decímetros quadrados e cinqüenta centímetros quadrados)**, com a seguintes divisas e confrontações: “**Frente:** com a Rua Maringá, na distância de 09,75 metros, **Lado Direito:** com o lote 06 na distância de 19,50 metros; **Lado Esquerdo:** com o Lote nº 04, na distância de 19,50 metros; **Fundos:** com o lote nº 32, na distância de 09,75 metros” conforme dados contidos na Certidão de Matrícula nº 10892, do Livro 02 de Registro Geral, Folha nº 01, Ofício de Registro de Imóveis da Cidade de Comarca de Xambrê, Estado do Paraná;

XLII – Lote de Terras nº 06, da Quadra nº 47-B, do Loteamento Conj. Habitacional Alto Paraíso IV, localizado na cidade de Alto Paraíso-Pr, com área de **190,125M2 (cento e noventa metros quadrados, doze decímetros quadrados e cinqüenta centímetros quadrados)**, com a seguintes divisas e confrontações: “**Frente:** com a Rua Maringá, na distância de 09,75 metros, **Lado Direito:** com o lote 07 na distância de 19,50 metros; **Lado Esquerdo:** com o Lote nº 05, na distância de 19,50 metros; **Fundos:** com o lote nº 31, na distância de 09,75 metros” conforme dados contidos na Certidão de Matrícula nº 10893, do Livro 02 de Registro Geral, Folha nº 01, Ofício de Registro de Imóveis da Cidade de Comarca de Xambrê, Estado do Paraná;

XLIII – Lote de Terras nº 07, da Quadra nº 47-B, do Loteamento Conj. Habitacional Alto Paraíso IV, localizado na cidade de Alto Paraíso-Pr, com área de **190,125M2 (cento e noventa metros quadrados, doze decímetros quadrados e cinqüenta centímetros quadrados)**, com a seguintes divisas e confrontações: “**Frente:** com a Rua Maringá, na distância de 09,75 metros, **Lado Direito:** com o lote 08 na distância de 19,50 metros; **Lado Esquerdo:** com o Lote nº 06, na distância de 19,50 metros; **Fundos:** com o lote nº 30, na distância de 09,75 metros” conforme dados contidos na Certidão de Matrícula nº 10894, do Livro 02 de Registro Geral, Folha nº 01, Ofício de Registro de Imóveis da Cidade de Comarca de Xambrê, Estado do Paraná;

XLIV – Lote de Terras nº 08, da Quadra nº 47-B, do Loteamento Conj. Habitacional Alto Paraíso IV, localizado na cidade de Alto Paraíso-Pr, com área de **190,125M2 (cento e noventa metros quadrados, doze decímetros quadrados e cinqüenta centímetros quadrados)**, com a seguintes divisas e confrontações: “**Frente:** com a Rua Maringá, na distância de 09,75 metros, **Lado Direito:** com o lote 09 na distância de 19,50 metros; **Lado Esquerdo:** com o Lote nº 07, na distância de 19,50 metros; **Fundos:** com o lote nº 29, na distância de 09,75 metros” conforme dados contidos na Certidão de Matrícula nº 10895, do Livro 02 de Registro Geral, Folha nº 01, Ofício de Registro de Imóveis da Cidade de Comarca de Xambrê, Estado do Paraná;

XLV – Lote de Terras nº 09, da Quadra nº 47-B, do Loteamento Conj. Habitacional Alto Paraíso IV, localizado na cidade de Alto Paraíso-Pr, com área de **190,125M2 (cento e noventa metros quadrados, doze decímetros quadrados e cinqüenta centímetros quadrados)**, com a seguintes divisas e confrontações: “**Frente:** com a Rua Maringá, na distância de 09,75 metros, **Lado Direito:** com o lote 10 na distância de 19,50 metros; **Lado Esquerdo:** com o Lote nº 08, na distância de 19,50 metros; **Fundos:** com o lote nº 28, na distância de 09,75 metros” conforme dados contidos na Certidão de Matrícula nº 10896, do Livro 02 de Registro Geral, Folha nº 01, Ofício de Registro de Imóveis da Cidade de Comarca de Xambrê, Estado do Paraná;

XLVI – Lote de Terras nº 10, da Quadra nº 47-B, do Loteamento Conj. Habitacional Alto Paraíso IV, localizado na cidade de Alto Paraíso-Pr, com área de **190,125M2 (cento e noventa metros quadrados, doze decímetros quadrados e cinqüenta centímetros quadrados)**, com a seguintes divisas e confrontações: “**Frente:** com a Rua Maringá, na distância de 09,75 metros, **Lado Direito:** com o lote 11 na distância de 19,50 metros; **Lado Esquerdo:** com o Lote nº 09, na distância de 19,50 metros; **Fundos:** com o lote nº 27, na distância de 09,75 metros” conforme dados contidos na Certidão de Matrícula nº 10897, do Livro 02 de Registro Geral, Folha nº 01, Ofício de Registro de Imóveis da Cidade de Comarca de Xambrê, Estado do Paraná;

P



Prefeitura Municipal de Alto Paraíso - PR

CNPJ 95.640.736/0001-30

CEP 87528-000

Av. Pedro Amaro dos Santos, 900 – Fone/Fax (0xx) 44 3664 1320

e-mail – altoparaíso@pref.pr.gov.br

XLVII – Lote de Terras nº 11, da Quadra nº 47-B, do Loteamento Conj. Habitacional Alto Paraíso IV, localizado na cidade de Alto Paraíso-Pr, com área de **190,125M2 (cento e noventa metros quadrados, doze decímetros quadrados e cinqüenta centímetros quadrados)**, com as seguintes divisas e confrontações: “**Frente:** com a Rua Maringá, na distância de 09,75 metros, **Lado Direito:** com o lote 12 na distância de 19,50 metros; **Lado Esquerdo:** com o Lote nº 10, na distância de 19,50 metros; **Fundos:** com o lote nº 26, na distância de 09,75 metros” conforme dados contidos na Certidão de Matrícula nº 10898, do Livro 02 de Registro Geral, Folha nº 01, Ofício de Registro de Imóveis da Cidade de Comarca de Xambrê, Estado do Paraná;

XLVIII – Lote de Terras nº 12, da Quadra nº 47-B, do Loteamento Conj. Habitacional Alto Paraíso IV, localizado na cidade de Alto Paraíso-Pr, com área de **190,125M2 (cento e noventa metros quadrados, doze decímetros quadrados e cinqüenta centímetros quadrados)**, com as seguintes divisas e confrontações: “**Frente:** com a Rua Maringá, na distância de 09,75 metros, **Lado Direito:** com o lote 13 na distância de 19,50 metros; **Lado Esquerdo:** com o Lote nº 11, na distância de 19,50 metros; **Fundos:** com o lote nº 25, na distância de 09,75 metros” conforme dados contidos na Certidão de Matrícula nº 10899, do Livro 02 de Registro Geral, Folha nº 01, Ofício de Registro de Imóveis da Cidade de Comarca de Xambrê, Estado do Paraná;

XLIX – Lote de Terras nº 13, da Quadra nº 47-B, do Loteamento Conj. Habitacional Alto Paraíso IV, localizado na cidade de Alto Paraíso-Pr, com área de **190,125M2 (cento e noventa metros quadrados, doze decímetros quadrados e cinqüenta centímetros quadrados)**, com as seguintes divisas e confrontações: “**Frente:** com a Rua Maringá, na distância de 09,75 metros, **Lado Direito:** com o lote 14 na distância de 19,50 metros; **Lado Esquerdo:** com o Lote nº 12, na distância de 19,50 metros; **Fundos:** com o lote nº 24, na distância de 09,75 metros” conforme dados contidos na Certidão de Matrícula nº 10900, do Livro 02 de Registro Geral, Folha nº 01, Ofício de Registro de Imóveis da Cidade de Comarca de Xambrê, Estado do Paraná;

L – Lote de Terras nº 14, da Quadra nº 47-B, do Loteamento Conj. Habitacional Alto Paraíso IV, localizado na cidade de Alto Paraíso-Pr, com área de **190,125M2 (cento e noventa metros quadrados, doze decímetros quadrados e cinqüenta centímetros quadrados)**, com as seguintes divisas e confrontações: “**Frente:** com a Rua Maringá, na distância de 09,75 metros, **Lado Direito:** com o lote 15 na distância de 19,50 metros; **Lado Esquerdo:** com o Lote nº 13, na distância de 19,50 metros; **Fundos:** com o lote nº 23, na distância de 09,75 metros” conforme dados contidos na Certidão de Matrícula nº 10901, do Livro 02 de Registro Geral, Folha nº 01, Ofício de Registro de Imóveis da Cidade de Comarca de Xambrê, Estado do Paraná;

LI – Lote de Terras nº 15, da Quadra nº 47-B, do Loteamento Conj. Habitacional Alto Paraíso IV, localizado na cidade de Alto Paraíso-Pr, com área de **190,125M2 (cento e noventa metros quadrados, doze decímetros quadrados e cinqüenta centímetros quadrados)**, com as seguintes divisas e confrontações: “**Frente:** com a Rua Maringá, na distância de 09,75 metros, **Lado Direito:** com o lote 16 na distância de 19,50 metros; **Lado Esquerdo:** com o Lote nº 14, na distância de 19,50 metros; **Fundos:** com o lote nº 22, na distância de 09,75 metros” conforme dados contidos na Certidão de Matrícula nº 10902, do Livro 02 de Registro Geral, Folha nº 01, Ofício de Registro de Imóveis da Cidade de Comarca de Xambrê, Estado do Paraná;

LII – Lote de Terras nº 16, da Quadra nº 47-B, do Loteamento Conj. Habitacional Alto Paraíso IV, localizado na cidade de Alto Paraíso-Pr, com área de **190,125M2 (cento e noventa metros quadrados, doze decímetros quadrados e cinqüenta centímetros quadrados)**, com as seguintes divisas e confrontações: “**Frente:** com a Rua Maringá, na distância de 09,75 metros, **Lado Direito:** com o lote 17 na distância de 19,50 metros; **Lado Esquerdo:** com o Lote nº 15, na distância de 19,50 metros; **Fundos:** com o lote nº 21, na distância de 09,75 metros” conforme dados contidos na Certidão de Matrícula nº 10903, do Livro 02 de Registro Geral, Folha nº 01, Ofício de Registro de Imóveis da Cidade de Comarca de Xambrê, Estado do Paraná;



Prefeitura Municipal de Alto Paraíso - PR

CNPJ 95.640.736/0001-30

CEP 87528-000

Av. Pedro Amaro dos Santos, 900 – Fone/Fax (0xx) 44 3664 1320

e-mail – altoparaiso@pref.pr.gov.br

LIII – Lote de Terras nº 17, da Quadra nº 47-B, do Loteamento Conj. Habitacional Alto Paraíso IV, localizado na cidade de Alto Paraíso-Pr, com área de **190,125M2 (cento e noventa metros quadrados, doze decímetros quadrados e cinqüenta centímetros quadrados)**, com a seguintes divisas e confrontações: “**Frente:** com a Rua Maringá, na distância de 09,75 metros, **Lado Direito:** com o lote 18 na distância de 19,50 metros; **Lado Esquerdo:** com o Lote nº 16, na distância de 19,50 metros; **Fundos:** com o lote nº 20, na distância de 09,75 metros” conforme dados contidos na Certidão de Matrícula nº 10904, do Livro 02 de Registro Geral, Folha nº 01, Ofício de Registro de Imóveis da Cidade de Comarca de Xambrê, Estado do Paraná;

LIV – Lote de Terras nº 18, da Quadra nº 47-B, do Loteamento Conj. Habitacional Alto Paraíso IV, localizado na cidade de Alto Paraíso-Pr, com área de **234,00M2 (duzentos e trinta e quatro metros quadrados)**, com a seguintes divisas e confrontações: “**Frente:** com a Rua Maringá, na distância de 12,00 metros, **Lado Direito:** com a Rua Paranagua, na distância de 19,50 metros; **Lado Esquerdo:** com o Lote nº 17, na distância de 19,50 metros; **Fundos:** com o lote nº 19, na distância de 12,00 metros” conforme dados contidos na Certidão de Matrícula nº 10905, do Livro 02 de Registro Geral, Folha nº 01, Ofício de Registro de Imóveis da Cidade de Comarca de Xambrê, Estado do Paraná;

LV – Lote de Terras nº 19, da Quadra nº 47-B, do Loteamento Conj. Habitacional Alto Paraíso IV, localizado na cidade de Alto Paraíso-Pr, com área de **234,00M2 (duzentos e trinta e quatro metros quadrados)**, com a seguintes divisas e confrontações: “**Frente:** com a Rua Projeta A, na distância de 12,00 metros, **Lado Direito:** com a Rua com o Lote nº 20, na distância de 19,50 metros; **Lado Esquerdo:** com a Rua Paranaguá, na distância de 19,50 metros; **Fundos:** com o lote nº 18, na distância de 12,00 metros” conforme dados contidos na Certidão de Matrícula nº 10906, do Livro 02 de Registro Geral, Folha nº 01, Ofício de Registro de Imóveis da Cidade de Comarca de Xambrê, Estado do Paraná;

LVI – Lote de Terras nº 20, da Quadra nº 47-B, do Loteamento Conj. Habitacional Alto Paraíso IV, localizado na cidade de Alto Paraíso-Pr, com área de **190,125M2 (cento e noventa metros quadrados, doze decímetros quadrados e cinqüenta centímetros quadrados)**, com a seguintes divisas e confrontações: “**Frente:** com a Rua Projeta A, na distância de 09,75 metros, **Lado Direito:** com o Lote nº 21, na distância de 19,50 metros; **Lado Esquerdo:** com o Lote nº 19, na distância de 19,50 metros; **Fundos:** com o lote nº 17, na distância de 09,75 metros” conforme dados contidos na Certidão de Matrícula nº 10907, do Livro 02 de Registro Geral, Folha nº 01, Ofício de Registro de Imóveis da Cidade de Comarca de Xambrê, Estado do Paraná;

LVII – Lote de Terras nº 21, da Quadra nº 47-B, do Loteamento Conj. Habitacional Alto Paraíso IV, localizado na cidade de Alto Paraíso-Pr, com área de **190,125M2 (cento e noventa metros quadrados, doze decímetros quadrados e cinqüenta centímetros quadrados)**, com a seguintes divisas e confrontações: “**Frente:** com a Rua Projeta A, na distância de 09,75 metros, **Lado Direito:** com o Lote nº 22, na distância de 19,50 metros; **Lado Esquerdo:** com o Lote nº 20, na distância de 19,50 metros; **Fundos:** com o lote nº 16, na distância de 09,75 metros” conforme dados contidos na Certidão de Matrícula nº 10908, do Livro 02 de Registro Geral, Folha nº 01, Ofício de Registro de Imóveis da Cidade de Comarca de Xambrê, Estado do Paraná;

LVIII – Lote de Terras nº 22, da Quadra nº 47-B, do Loteamento Conj. Habitacional Alto Paraíso IV, localizado na cidade de Alto Paraíso-Pr, com área de **190,125M2 (cento e noventa metros quadrados, doze decímetros quadrados e cinqüenta centímetros quadrados)**, com a seguintes divisas e confrontações: “**Frente:** com a Rua Projeta A, na distância de 09,75 metros, **Lado Direito:** com o Lote nº 23, na distância de 19,50 metros; **Lado Esquerdo:** com o Lote nº 21, na distância de 19,50 metros; **Fundos:** com o lote nº 15, na distância de 09,75 metros” conforme dados contidos na Certidão de Matrícula nº 10909, do Livro 02 de Registro Geral, Folha nº 01, Ofício de Registro de Imóveis da Cidade de Comarca de Xambrê, Estado do Paraná;



Prefeitura Municipal de Alto Paraíso - PR

CNPJ 95.640.736/0001-30

CEP 87528-000

Av. Pedro Amaro dos Santos, 900 – Fone/Fax (0xx) 44 3664 1320

e-mail – altoparaíso@pref.pr.gov.br

LIX – Lote de Terras nº 23, da Quadra nº 47-B, do Loteamento Conj. Habitacional Alto Paraíso IV, localizado na cidade de Alto Paraíso-Pr, com área de **190,125M2 (cento e noventa metros quadrados, doze decímetros quadrados e cinqüenta centímetros quadrados)**, com as seguintes divisas e confrontações: “**Frente:** com a Rua Projeta A, na distância de 09,75 metros, **Lado Direito:** com o Lote nº 24, na distância de 19,50 metros; **Lado Esquerdo:** com o Lote nº 22, na distância de 19,50 metros; **Fundos:** com o lote nº 14, na distância de 09,75 metros” conforme dados contidos na Certidão de Matrícula nº 10910, do Livro 02 de Registro Geral, Folha nº 01, Ofício de Registro de Imóveis da Cidade de Comarca de Xambrê, Estado do Paraná;

LX – Lote de Terras nº 24, da Quadra nº 47-B, do Loteamento Conj. Habitacional Alto Paraíso IV, localizado na cidade de Alto Paraíso-Pr, com área de **190,125M2 (cento e noventa metros quadrados, doze decímetros quadrados e cinqüenta centímetros quadrados)**, com as seguintes divisas e confrontações: “**Frente:** com a Rua Projeta A, na distância de 09,75 metros, **Lado Direito:** com o Lote nº 25, na distância de 19,50 metros; **Lado Esquerdo:** com o Lote nº 23, na distância de 19,50 metros; **Fundos:** com o lote nº 13, na distância de 09,75 metros” conforme dados contidos na Certidão de Matrícula nº 10911, do Livro 02 de Registro Geral, Folha nº 01, Ofício de Registro de Imóveis da Cidade de Comarca de Xambrê, Estado do Paraná;

LXI – Lote de Terras nº 25, da Quadra nº 47-B, do Loteamento Conj. Habitacional Alto Paraíso IV, localizado na cidade de Alto Paraíso-Pr, com área de **190,125M2 (cento e noventa metros quadrados, doze decímetros quadrados e cinqüenta centímetros quadrados)**, com as seguintes divisas e confrontações: “**Frente:** com a Rua Projeta A, na distância de 09,75 metros, **Lado Direito:** com o Lote nº 26, na distância de 19,50 metros; **Lado Esquerdo:** com o Lote nº 24, na distância de 19,50 metros; **Fundos:** com o lote nº 12, na distância de 09,75 metros” conforme dados contidos na Certidão de Matrícula nº 10912, do Livro 02 de Registro Geral, Folha nº 01, Ofício de Registro de Imóveis da Cidade de Comarca de Xambrê, Estado do Paraná;

LXII – Lote de Terras nº 26, da Quadra nº 47-B, do Loteamento Conj. Habitacional Alto Paraíso IV, localizado na cidade de Alto Paraíso-Pr, com área de **190,125M2 (cento e noventa metros quadrados, doze decímetros quadrados e cinqüenta centímetros quadrados)**, com as seguintes divisas e confrontações: “**Frente:** com a Rua Projeta A, na distância de 09,75 metros, **Lado Direito:** com o Lote nº 27, na distância de 19,50 metros; **Lado Esquerdo:** com o Lote nº 25, na distância de 19,50 metros; **Fundos:** com o lote nº 11, na distância de 09,75 metros” conforme dados contidos na Certidão de Matrícula nº 10913, do Livro 02 de Registro Geral, Folha nº 01, Ofício de Registro de Imóveis da Cidade de Comarca de Xambrê, Estado do Paraná;

LXIII – Lote de Terras nº 27, da Quadra nº 47-B, do Loteamento Conj. Habitacional Alto Paraíso IV, localizado na cidade de Alto Paraíso-Pr, com área de **190,125M2 (cento e noventa metros quadrados, doze decímetros quadrados e cinqüenta centímetros quadrados)**, com as seguintes divisas e confrontações: “**Frente:** com a Rua Projeta A, na distância de 09,75 metros, **Lado Direito:** com o Lote nº 28, na distância de 19,50 metros; **Lado Esquerdo:** com o Lote nº 26, na distância de 19,50 metros; **Fundos:** com o lote nº 10, na distância de 09,75 metros” conforme dados contidos na Certidão de Matrícula nº 10914, do Livro 02 de Registro Geral, Folha nº 01, Ofício de Registro de Imóveis da Cidade de Comarca de Xambrê, Estado do Paraná;

LXIV – Lote de Terras nº 28, da Quadra nº 47-B, do Loteamento Conj. Habitacional Alto Paraíso IV, localizado na cidade de Alto Paraíso-Pr, com área de **190,125M2 (cento e noventa metros quadrados, doze decímetros quadrados e cinqüenta centímetros quadrados)**, com as seguintes divisas e confrontações: “**Frente:** com a Rua Projeta A, na distância de 09,75 metros, **Lado Direito:** com o Lote nº 29, na distância de 19,50 metros; **Lado Esquerdo:** com o Lote nº 27, na distância de 19,50 metros; **Fundos:** com o lote nº 09, na distância de 09,75 metros” conforme dados contidos na Certidão de Matrícula nº 10915, do Livro 02 de Registro Geral, Folha nº 01, Ofício de Registro de Imóveis da Cidade de Comarca de Xambrê, Estado do Paraná;



Prefeitura Municipal de Alto Paraíso - PR

CNPJ 95.640.736/0001-30

CEP 87528-000

Av. Pedro Amaro dos Santos, 900 – Fone/Fax (0xx) 44 3664 1320

e-mail – altoparaíso@pref.pr.gov.br

LXV – Lote de Terras nº 29, da Quadra nº 47-B, do Loteamento Conj. Habitacional Alto Paraíso IV, localizado na cidade de Alto Paraíso-Pr, com área de **190,125M2 (cento e noventa metros quadrados, doze decímetros quadrados e cinqüenta centímetros quadrados)**, com a seguintes divisas e confrontações: "**Frente:** com a Rua Projeta A, na distância de 09,75 metros, **Lado Direito:** com o Lote nº 30, na distância de 19,50 metros; **Lado Esquerdo:** com o Lote nº 28, na distância de 19,50 metros; **Fundos:** com o lote nº 08, na distância de 09,75 metros" conforme dados contidos na Certidão de Matrícula nº 10916, do Livro 02 de Registro Geral, Folha nº 01, Ofício de Registro de Imóveis da Cidade de Comarca de Xambrê, Estado do Paraná;

LXVI – Lote de Terras nº 30, da Quadra nº 47-B, do Loteamento Conj. Habitacional Alto Paraíso IV, localizado na cidade de Alto Paraíso-Pr, com área de **190,125M2 (cento e noventa metros quadrados, doze decímetros quadrados e cinqüenta centímetros quadrados)**, com a seguintes divisas e confrontações: "**Frente:** com a Rua Projeta A, na distância de 09,75 metros, **Lado Direito:** com o Lote nº 31, na distância de 19,50 metros; **Lado Esquerdo:** com o Lote nº 29, na distância de 19,50 metros; **Fundos:** com o lote nº 07, na distância de 09,75 metros" conforme dados contidos na Certidão de Matrícula nº 10917, do Livro 02 de Registro Geral, Folha nº 01, Ofício de Registro de Imóveis da Cidade de Comarca de Xambrê, Estado do Paraná;

LXVII – Lote de Terras nº 31, da Quadra nº 47-B, do Loteamento Conj. Habitacional Alto Paraíso IV, localizado na cidade de Alto Paraíso-Pr, com área de **190,125M2 (cento e noventa metros quadrados, doze decímetros quadrados e cinqüenta centímetros quadrados)**, com a seguintes divisas e confrontações: "**Frente:** com a Rua Projeta A, na distância de 09,75 metros, **Lado Direito:** com o Lote nº 32, na distância de 19,50 metros; **Lado Esquerdo:** com o Lote nº 30, na distância de 19,50 metros; **Fundos:** com o lote nº 06, na distância de 09,75 metros" conforme dados contidos na Certidão de Matrícula nº 10918, do Livro 02 de Registro Geral, Folha nº 01, Ofício de Registro de Imóveis da Cidade de Comarca de Xambrê, Estado do Paraná;

LXVIII – Lote de Terras nº 32, da Quadra nº 47-B, do Loteamento Conj. Habitacional Alto Paraíso IV, localizado na cidade de Alto Paraíso-Pr, com área de **190,125M2 (cento e noventa metros quadrados, doze decímetros quadrados e cinqüenta centímetros quadrados)**, com a seguintes divisas e confrontações: "**Frente:** com a Rua Projeta A, na distância de 09,75 metros, **Lado Direito:** com o Lote nº 33, na distância de 19,50 metros; **Lado Esquerdo:** com o Lote nº 31, na distância de 19,50 metros; **Fundos:** com o lote nº 05, na distância de 09,75 metros" conforme dados contidos na Certidão de Matrícula nº 10919, do Livro 02 de Registro Geral, Folha nº 01, Ofício de Registro de Imóveis da Cidade de Comarca de Xambrê, Estado do Paraná;

LXIX – Lote de Terras nº 33, da Quadra nº 47-B, do Loteamento Conj. Habitacional Alto Paraíso IV, localizado na cidade de Alto Paraíso-Pr, com área de **190,125M2 (cento e noventa metros quadrados, doze decímetros quadrados e cinqüenta centímetros quadrados)**, com a seguintes divisas e confrontações: "**Frente:** com a Rua Projeta A, na distância de 09,75 metros, **Lado Direito:** com o Lote nº 34, na distância de 19,50 metros; **Lado Esquerdo:** com o Lote nº 32, na distância de 19,50 metros; **Fundos:** com o lote nº 04, na distância de 09,75 metros" conforme dados contidos na Certidão de Matrícula nº 10920, do Livro 02 de Registro Geral, Folha nº 01, Ofício de Registro de Imóveis da Cidade de Comarca de Xambrê, Estado do Paraná;

LXX – Lote de Terras nº 34, da Quadra nº 47-B, do Loteamento Conj. Habitacional Alto Paraíso IV, localizado na cidade de Alto Paraíso-Pr, com área de **190,125M2 (cento e noventa metros quadrados, doze decímetros quadrados e cinqüenta centímetros quadrados)**, com a seguintes divisas e confrontações: "**Frente:** com a Rua Projeta A, na distância de 09,75 metros, **Lado Direito:** com o Lote nº 35, na distância de 19,50 metros; **Lado Esquerdo:** com o Lote nº 33, na distância de 19,50 metros; **Fundos:** com o lote nº 03, na distância de 09,75 metros" conforme dados contidos na Certidão de Matrícula nº 10921, do Livro 02 de Registro Geral, Folha nº 01, Ofício de Registro de Imóveis da Cidade de Comarca de Xambrê, Estado do Paraná;



Prefeitura Municipal de Alto Paraíso - PR

CNPJ 95.640.736/0001-30

CEP 87528-000

Av. Pedro Amaro dos Santos, 900 – Fone/Fax (0xx) 44 3664 1320

e-mail – altoparaíso@pref.pr.gov.br

LXI – Lote de Terras nº 35, da Quadra nº 47-B, do Loteamento Conj. Habitacional Alto Paraíso IV, localizado na cidade de Alto Paraíso-Pr, com área de **190,125M2 (cento e noventa metros quadrados, doze decímetros quadrados e cinqüenta centímetros quadrados)**, com as seguintes divisas e confrontações: “**Frente:** com a Rua Projeta A, na distância de 09,75 metros, **Lado Direito:** com o Lote nº 36, na distância de 19,50 metros; **Lado Esquerdo:** com o Lote nº 34, na distância de 19,50 metros; **Fundos:** com o lote nº 02, na distância de 09,75 metros” conforme dados contidos na Certidão de Matrícula nº 10922, do Livro 02 de Registro Geral, Folha nº 01, Ofício de Registro de Imóveis da Cidade de Comarca de Xambrê, Estado do Paraná;

LXXII – Lote de Terras nº 36, da Quadra nº 47-B, do Loteamento Conj. Habitacional Alto Paraíso IV, localizado na cidade de Alto Paraíso-Pr, com área de **234,00M2 (duzentos e trinta e quatro metros quadrados)**, com as seguintes divisas e confrontações: “**Frente:** com a Rua Projeta A, na distância de 12,00 metros, **Lado Direito:** com a Rua 19 de Dezembro, na distância de 19,50 metros; **Lado Esquerdo:** com o Lote nº 35, na distância de 19,50 metros; **Fundos:** com o lote nº 01, na distância de 12,00 metros” conforme dados contidos na Certidão de Matrícula nº 10923, do Livro 02 de Registro Geral, Folha nº 01, Ofício de Registro de Imóveis da Cidade de Comarca de Xambrê, Estado do Paraná;

Parágrafo Único: Os imóveis descritos neste artigo, cuja avaliação totaliza o montante de R\$ 260.000,00 (duzentos e sessenta mil reais) é, por esta Lei, desafetado de sua natureza de bem público e passa a integrar categoria de bem dominial.

Artigo 2º - Os bens imóveis descritos no artigo 1º desta Lei serão utilizados exclusivamente no âmbito dos Programas Minha Casa Minha Vida – PMCMV e de Programa Habitacional que venha a ser desenvolvido pelo Governo do Estado do Paraná.

Artigo 3º - O Donatário terá como encargo utilizar os imóveis doados nos termos desta Lei exclusivamente para construção de empreendimentos habitacionais, destinadas à população de baixa renda.

Parágrafo Único: A propriedade das unidades habitacionais produzidas será transferida pelo Donatário para cada um dos beneficiários, mediante alienação, segundo as regras estabelecidas no Programa Minha Casa Minha Vida – PMCMV.

Artigo 4º - A doação realizada de acordo com a autorização contida nesta Lei, ficará automaticamente revogada, revertendo a propriedade dos imóveis ao domínio pleno da municipalidade, se:


I – o Donatário fizer uso dos imóveis doados para fins distintos daquele determinado no artigo 3º. desta Lei;

II – A construção das unidades habitacionais não iniciarem em até 36 meses contados a partir da efetiva doação, na forma desta Lei.

Artigo 5º - Os imóveis objeto da doação ficará isento do recolhimento dos seguintes tributos municipais:

I – ITBI – Imposto de Transmissão de Bens Imóveis;

a) quando da transferência da propriedade dos imóveis do Município para o Donatário, na efetivação da doação;



Prefeitura Municipal de Alto Paraíso - PR

CNPJ 95.640.736/0001-30

CEP 87528-000

Av. Pedro Amaro dos Santos, 900 – Fone/Fax (0xx) 44 3664 1320

e-mail – altoparaiso@pref.pr.gov.br

b) quando da transferência da propriedade das unidades habitacionais produzidas aos beneficiários pelo donatário, efetivada pela Caixa Econômica Federal.

II – IPTU – Imposto Predial e Territorial Urbano, enquanto permanecer sob a propriedade do Donatário;

Artigo 6º - A Donatária poderá alienar os lotes resultantes do desmembramento ou loteamento da área descrita no art. 1º por valor constante ao da escritura de doação, atualizados por avaliação de técnico competente, por reconhecido interesse social.

Parágrafo Único: Os recursos a que se referem o caput deste artigo serão destinados ao Município de Alto Paraíso, como forma de ressarcimento pela execução de obras de infra estrutura externa a poligonal do empreendimento.

Artigo 7º - Fica o Poder Executivo Municipal autorizado a firmar convênio com a Companhia de Habitação do Paraná – COHAPAR, para viabilizar a construção de unidades habitacionais de interesse social na área descrita no artigo primeiro.

Artigo 8º - Fica autorizada a Companhia de Habitação do Paraná – COHAPAR, a efetuar a seleção de empresa do ramo da construção civil, observando-se a Lei n.º 8.666/93, interessada em produzir na área relacionada no artigo 1º, empreendimento habitacional popular de interesse social no âmbito do Programa Minha Casa Minha Vida – PMCMV, com recursos do FGTS.

Artigo 9º - Fica o Poder Executivo Municipal autorizado a conceder à Companhia de Habitação do Paraná - Cohapar e/ou à empresa contratada para a execução das moradias, isenção do Imposto Sobre Serviços de Qualquer Natureza – I.S.S.Q.N incidente sobre as operações relativas à construção de unidades habitacionais e obras de infraestrutura na área indicada no art. 1º destinada à implantação de Programas Habitacionais de Interesse Social desenvolvidos pela COHAPAR.

Artigo 10º - Fica o Poder Executivo Municipal autorizado a conceder à Companhia de Habitação do Paraná - Cohapar e/ou à empresa contratada para a execução das moradias, isenção de taxas referentes à expedição de alvará de construção, alvará de serviço autônomo e habite-se, relativas às unidades habitacionais vinculadas ao Programa MCMV.

Artigo 11º - Fica o Município de Alto Paraíso, Estado do Paraná, responsável pela execução da infraestrutura não incidente do empreendimento a ser implementado na área descrita no art. 1º através de Programas Habitacionais de Interesse Social desenvolvidos pela COHAPAR.

Parágrafo Único: Caso o Município tenha dificuldades em executar os serviços indicados no caput deste artigo, fica o Governo do Estado do Paraná, garantidor da execução da infraestrutura não incidente, autorizado a reter do Fundo de Participação dos Municípios – FPM ou do produto da receita que couber ao Município na arrecadação do ICMS, os valores necessários para a execução de tais serviços, na forma do Decreto Estadual n.º 2845 de 28 de setembro de 2011.

Artigo 12º - Esta Lei entrará em vigor na data de sua publicação;

Edifício da Prefeitura Municipal de Alto Paraíso, Estado do Paraná, aos 19 (dezenove) dias do mês de Outubro de 2015.



Prefeitura Municipal de Alto Paraíso - PR

CNPJ 95.640.736/0001-30

CEP 87528-000

Av. Pedro Amaro dos Santos, 900 – Fone/Fax (0xx) 44 3664 1320

e-mail – altoparaiso@pref.pr.gov.br

MARIA APARECIDA ZANUTO FARIA

Prefeita Municipal

RECEBUEMOS
O VALOR DE R\$ 10.000,00
EM 20/10/2016
JOSE J